



# Smart Street

Sistema Inteligente para Validar  
Digitalmente Direcciones en Municipalidades

## FICHA TÉCNICA

**SmartStreet** es una herramienta diseñada con la finalidad de lograr una estandarización en la forma de procesar la información correspondiente a Maestro de Calles y Maestro de Direcciones de las comunas en Chile.



# PROPUESTA DE ESTÁNDAR PARA HOMOLOGAR UNA DIRECCIÓN EN CHILE

Una dirección debe ser definida como una información única, técnica o digitalmente exacta y legalmente veraz.



# CUATRO PASOS PARA LOGRAR UN ESTÁNDAR

Proceso dentro de **SMARTSTREET** que permite homologar los criterios para las direcciones y que en base a ello puedan ser debidamente validados.

## VALIDACIONES



## CUATRO PASOS PARA LOGRAR UN ESTÁNDAR

1



### BASE DE DATOS

En esta primera etapa, se puede realizar la carga del Maestro de Direcciones registrado en SII o, la opción de cargar Maestro de Direcciones Propio, este proceso requerida una parametrización previa.

2




### MAESTRO DE CALLES

Los procesos realizados en esta etapa, permitirán establecer un dato único y validado, con la finalidad de construir el Maestro de Direcciones.

#### Permite además:

- Cargar Decretos.
- Registrar Nuevas Calles.
- Generar registro único para todo el municipio.

3



### MAESTRO DE DIRECCIONES

El resultado final en este proceso, es lograr estructurar un Maestro de Direcciones ordenado, validado y homologado.

#### Permite además:

- Tipos de vías.
- Complementos.
- Conjunto Habitacional.

4



### VALIDACIÓN PREDIAL

El último paso en este camino por lograr una mejor validación de la información, es la aprobación por parte de responsable de unidad o equipo, de que los datos que se dispondrán, son correctos.

#### Permite además:

- Rechazar el dato.
- Visualizar información de Decreto.
- Habilitar registro para uso.

# INTERFAZ PENSADA EN EL USUARIO

## CON OPCIONES Y FUNCIONES QUE MEJORAN LA EXPERIENCIA

Sistema de tooltips para ayudar a informar al usuario de las funciones y opciones a utilizar.

Referencia de ubicación de dirección en googlemaps.

Ingreso como dato de conjuntos habitacionales y destinos.

Sistema de etiquetas de color estilo SEMAFORO para saber el status de la dirección.

# LA CORRECTA ADMINISTRACIÓN DEL MAESTRO DE DIRECCIONES ES UN TEMA MUY IMPORTANTE PARA LAS COMUNAS.

Le permite a la municipalidad contar su Maestro de Calles y Maestro de Direcciones ordenado, validado y estandarizado con la finalidad de:



Establecer criterios únicos para el manejo de información del Maestro de Direcciones de la comuna.



Dotar a todo el municipio de antecedentes validos para disminuir errores.



Contribuir a regularizar, para mejorar impuestos territoriales.



Generar mejoras en trazabilidad para la gestión municipal.



## CONDICIONES NECESARIAS



## REQUERIMIENTOS

- Destinar a una persona dedicada exclusivamente al sistema.
- Horas específicas para levantamiento de la información.

## IMPLEMENTACIÓN

- Un día para instalación.
- Dos días de Soporte Digital.
- Una Licencia de Usuario Municipal.
- Instalación Remota.
- Capacitación.
- Datacenter.




Para más detalles  
agendar una  
demostración vía




 Alessandra Rossitto  
+56 9 9826 2567

 [alrossitto@solnet.cl](mailto:alrossitto@solnet.cl)

 Paula Bernstein  
+56 9 3920 5472

 [pbernstein@solnet.cl](mailto:pbernstein@solnet.cl)

 La Concepción N° 81, Of. 709, Providencia  
Santiago, Chile

**SOLNET**  
GESTIÓN INTELIGENTE DE DATOS

